Раздел 4

План границ объекта

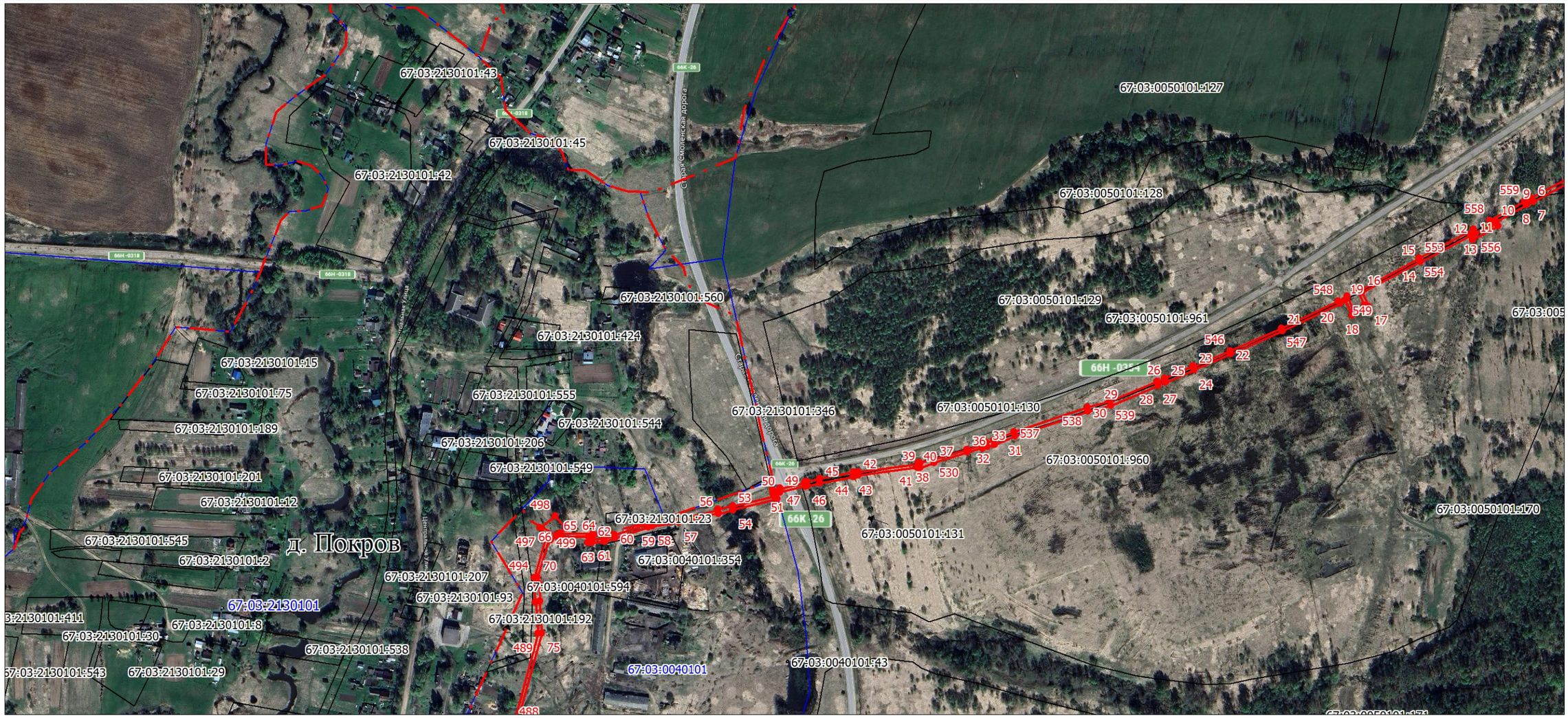

Масштаб 1:5000

Используемые условные знаки и обозначения:

- Характерная точка границы объекта
- 1 — Надписи номеров характерных точек границы объекта
- Образуемая граница объекта
- Граница территориальной зоны
- Часть границы, сведения ЕГРН о которой позволяют однозначно определить ее положение на местности
- :145 — Надписи кадастрового номера земельного участка
- Граница кадастрового квартала
- 67:03:0040101 — Обозначение кадастрового квартала

Раздел 4

План границ объекта

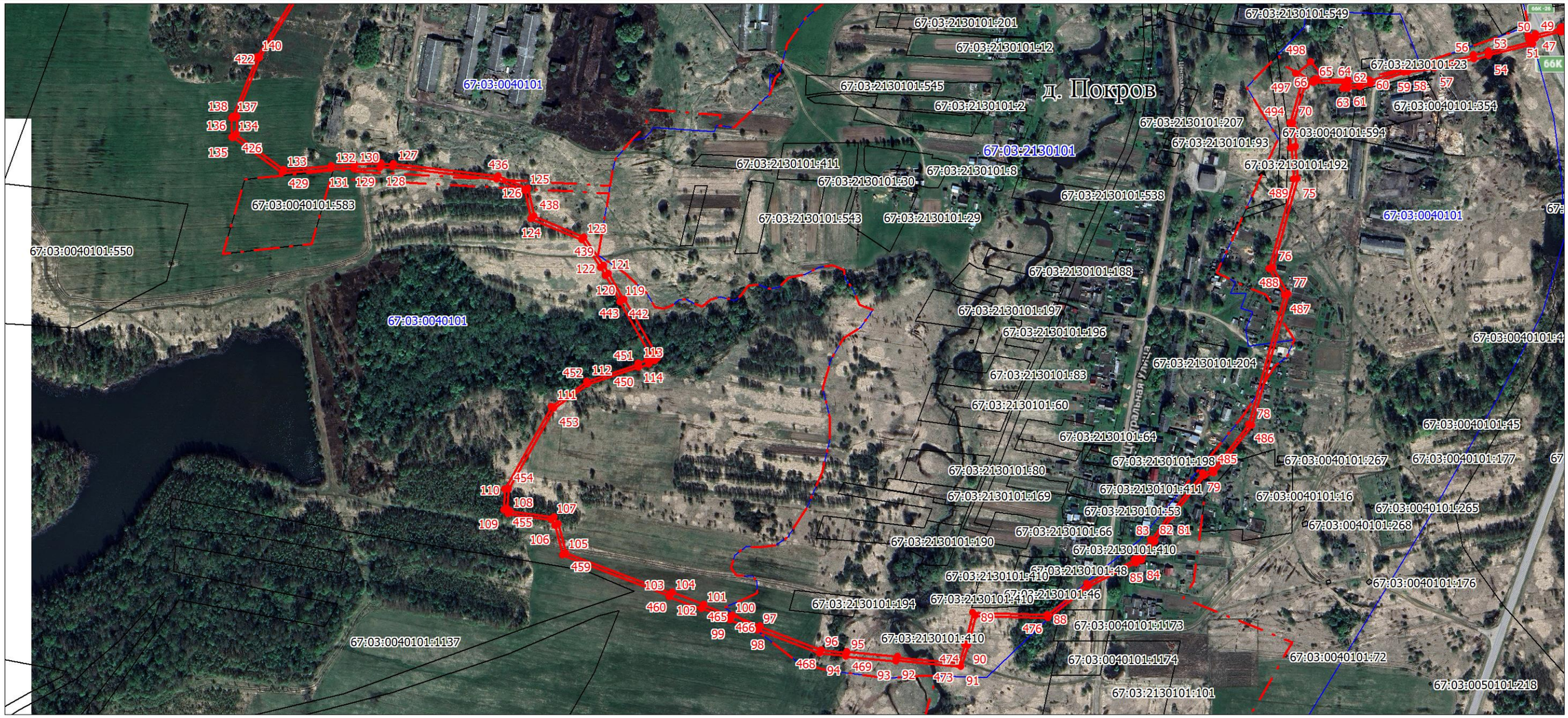

Масштаб 1:5000

Используемые условные знаки и обозначения:

- Характерная точка границы объекта
- 1 — Надписи номеров характерных точек границы объекта
- Образуемая граница объекта
- Граница территориальной зоны
- Часть границы, сведения ЕГРН о которой позволяют однозначно определить ее положение на местности
- :145 — Надписи кадастрового номера земельного участка
- Граница кадастрового квартала
- 67:03:0040101 — Обозначение кадастрового квартала

Раздел 4

План границ объекта



Масштаб 1:5000

Используемые условные знаки и обозначения:

- Характерная точка границы объекта
- 1 — Надписи номеров характерных точек границы объекта
- Образуемая граница объекта
- Граница территориальной зоны
- Часть границы, сведения ЕГРН о которой позволяют однозначно определить ее положение на местности
- :145 — Надписи кадастрового номера земельного участка
- Граница кадастрового квартала
- 67:03:0040101 — Обозначение кадастрового квартала

Раздел 4

План границ объекта

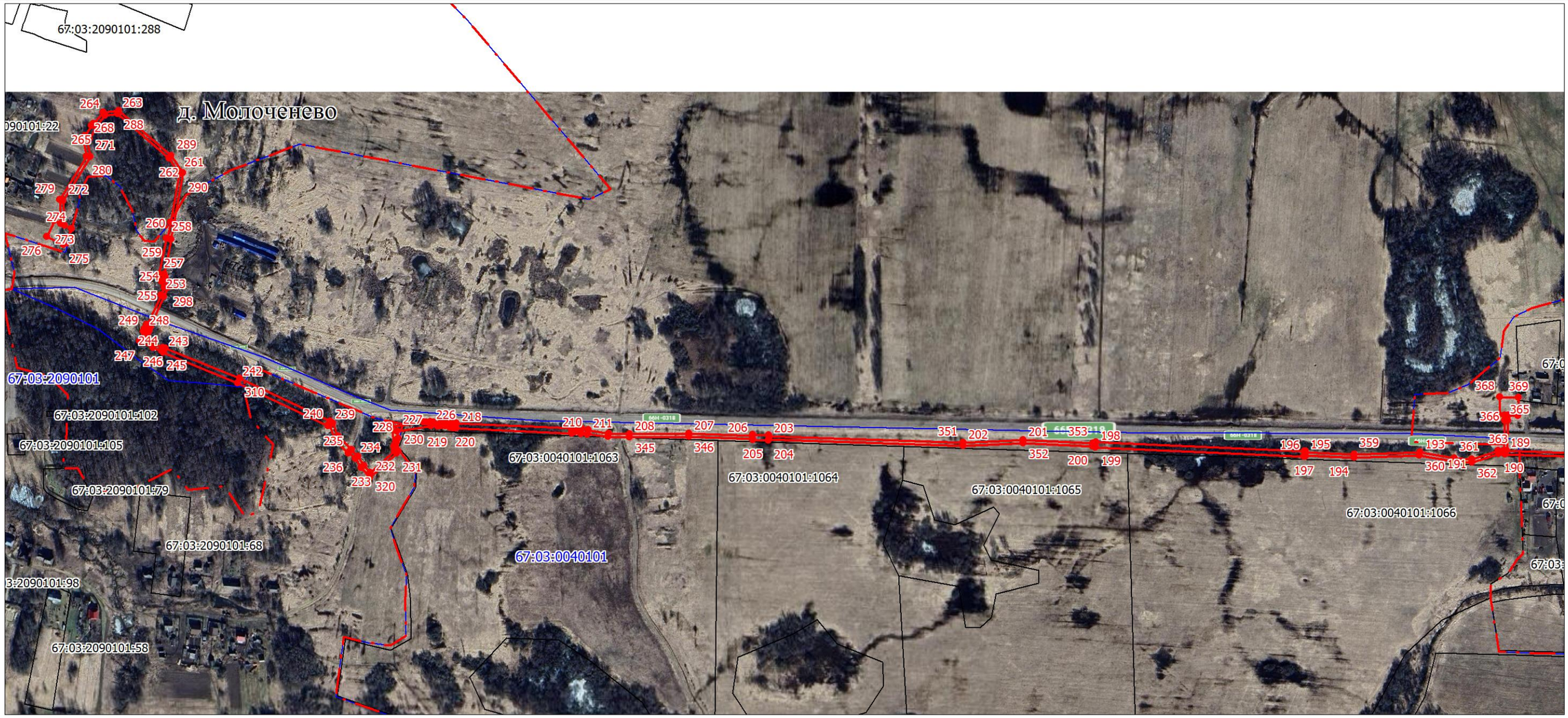

Масштаб 1:5000

Используемые условные знаки и обозначения:

	Характерная точка границы объекта
1	Надписи номеров характерных точек границы объекта
	Образуемая граница объекта
	Граница территориальной зоны
	Часть границы, сведения ЕГРН о которой позволяют однозначно определить ее положение на местности
:145	Надписи кадастрового номера земельного участка
	Граница кадастрового квартала
67:03:0040101	Обозначение кадастрового квартала