

**Филиал публично-правовой компании "Роскадастр" по Смоленской области**

полное наименование органа регистрации прав

**Выписка из Единого государственного реестра недвижимости об объекте недвижимости**

**Сведения о характеристиках объекта недвижимости**

На основании запроса от 16.05.2024, поступившего на рассмотрение 16.05.2024, сообщаем, что согласно записям Единого государственного реестра недвижимости:

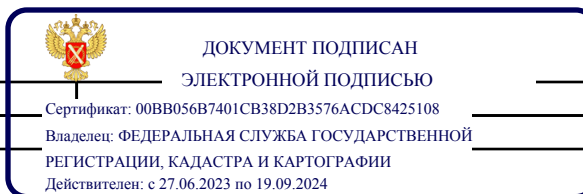
Раздел 1 Лист 1

Земельный участок			
вид объекта недвижимости			

Лист № 1 раздела 1	Всего листов раздела 1: 3	Всего разделов: 7	Всего листов выписки: 12
--------------------	---------------------------	-------------------	--------------------------

16.05.2024г. № КУВИ-001/2024-133924091	
Кадастровый номер:	67:03:0010107:785
Номер кадастрового квартала:	67:03:0010107
Дата присвоения кадастрового номера:	11.10.2016

Ранее присвоенный государственный учетный номер:	Условный номер :ЗУ1
Адрес:	Российская Федерация, Смоленская область, р-н Гагаринский, г Гагарин, мкр Юбилейный
Площадь:	8629 +/- 33
Кадастровая стоимость, руб.:	20587576.88
Кадастровые номера расположенных в пределах земельного участка объектов недвижимости:	данные отсутствуют
Кадастровые номера объектов недвижимости, из которых образован объект недвижимости:	67:03:0010107:149
Кадастровые номера образованных объектов недвижимости:	данные отсутствуют
Категория земель:	Земли населенных пунктов
Виды разрешенного использования:	Многоэтажная жилая застройка (высотная застройка)
Сведения о кадастровом инженере:	Гриневич Роман Александрович, дата завершения кадастровых работ: 30.09.2016
Сведения о лесах, водных объектах и об иных природных объектах, расположенных в пределах земельного участка:	данные отсутствуют
Сведения о том, что земельный участок полностью расположен в границах зоны с особыми условиями использования территории, территории объекта культурного наследия, публичного сервитута:	данные отсутствуют
Сведения о том, что земельный участок расположен в границах особой экономической зоны, территории опережающего развития, зоны территориального развития в Российской Федерации, игровой зоны:	данные отсутствуют



полное наименование должности	инициалы, фамилия
-------------------------------	-------------------

Земельный участок			
вид объекта недвижимости			
Лист № 2 раздела 1	Всего листов раздела 1: 3	Всего разделов: 7	Всего листов выписки: 12
16.05.2024г. № КУВИ-001/2024-133924091			
Кадастровый номер:		67:03:0010107:785	
Сведения о том, что земельный участок расположен в границах особо охраняемой природной территории, Байкальской природной территории и ее экологических зон, лесопарковом зеленом поясе, охотничьего угодья, лесничества:		данные отсутствуют	
Сведения о расположении земельного участка и (или) расположенного на нем объекта недвижимости в границах территории, в отношении которой принято решение о резервировании земель для государственных или муниципальных нужд:		данные отсутствуют	
Сведения о результатах проведения государственного земельного надзора:		данные отсутствуют	
Сведения о расположении земельного участка в границах территории, в отношении которой утвержден проект межевания территории:		данные отсутствуют	
Условный номер земельного участка:		данные отсутствуют	
Сведения о принятии акта и (или) заключении договора, предусматривающих предоставление в соответствии с земельным законодательством исполнительным органом государственным органом власти или органом местного самоуправления, находящегося в государственной или муниципальной собственности земельного участка для строительства наемного дома социального использования или наемного дома коммерческого использования:		данные отсутствуют	
Сведения о том, что земельный участок или земельные участки образованы на основании решения об изъятии земельного участка и (или) расположенного на нем объекта недвижимости для государственных или муниципальных нужд:		данные отсутствуют	
Сведения о том, что земельный участок образован из земель или земельного участка, государственная собственность на которые не разграничена:		данные отсутствуют	
Сведения о наличии земельного спора о местоположении границ земельных участков:		данные отсутствуют	
Статус записи об объекте недвижимости:		Сведения об объекте недвижимости имеют статус "актуальные"	
Особые отметки:		Для данного земельного участка обеспечен доступ посредством земельного участка (земельных участков) с кадастровым номером (кадастровыми номерами): земли общего пользования. Сведения об	



ДОКУМЕНТ ПОДПИСАН  
ЭЛЕКТРОННОЙ ПОДПИСЬЮ

Сертификат: 00ВВ056В7401СВ38D2В3576АСDС8425108

Владелец: ФЕДЕРАЛЬНАЯ СЛУЖБА ГОСУДАРСТВЕННОЙ  
РЕГИСТРАЦИИ, КАДАСТРА И КАРТОГРАФИИ  
Действителен: с 27.06.2023 по 19.09.2024

полное наименование должности

инициалы, фамилия

Земельный участок			
вид объекта недвижимости			
Лист № 3 раздела 1	Всего листов раздела 1: 3	Всего разделов: 7	Всего листов выписки: 12
16.05.2024г. № КУВИ-001/2024-133924091			
Кадастровый номер:		67:03:0010107:785	
		ограничения права на объект недвижимости, обременениях данного объекта, не зарегистрированных в реестре прав, ограничений прав и обременений недвижимого имущества: вид ограничения (обременения): ограничения прав на земельный участок, предусмотренные статьей 56 Земельного кодекса Российской Федерации; срок действия: с 14.10.2019; реквизиты документа-основания: документ, содержащий необходимые для внесения в государственный кадастр недвижимости сведения об установлении или изменении территориальной зоны или зоны с особыми условиями использования территорий, либо об отмене установления такой зоны от 08.10.2019 № б/н; документ, воспроизводящий сведения, содержащиеся в решении об установлении или изменении границ зон с особыми условиями использования территорий от 08.10.2019 № б/н; постановление Правительства Российской Федерации "О порядке установления охранных зон объектов электросетевого хозяйства и особых условий использования земельных участков, расположенных в границах таких зон" от 24.02.2009 № 160 выдан: Правительство РФ; решение о согласовании границ охранной зоны объекта электросетевого хозяйства от 19.09.2019 № С-487 выдан: Федеральная служба по экологическому, технологическому и атомному надзору (Ростехнадзор) Межрегиональное технологическое управление. вид ограничения (обременения): ограничения прав на земельный участок, предусмотренные статьей 56 Земельного кодекса Российской Федерации; срок действия: с 05.11.2019; реквизиты документа-основания: документ, содержащий необходимые для внесения в государственный кадастр недвижимости сведения об установлении или изменении территориальной зоны или зоны с особыми условиями использования территорий, либо об отмене установления такой зоны от 05.11.2019 № б/н; документ, воспроизводящий сведения, содержащиеся в решении об установлении или изменении границ зон с особыми условиями использования территорий от 05.11.2019 № б/н; решение о согласовании границ охранной зоны объекта электросетевого хозяйства от 19.09.2019 № С-487 выдан: Федеральная служба по экологическому, технологическому и атомному надзору (Ростехнадзор) Межрегиональное Технологическое Управление; постановление Правительства Российской Федерации "О порядке установления охранных зон объектов электросетевого хозяйства и особых условий использования земельных участков, расположенных в границах таких зон" от 24.02.2009 № 160 выдан: Правительство РФ. Сведения, необходимые для заполнения раздела: 2 - Сведения о зарегистрированных правах, отсутствуют.	
Получатель выписки:		Бондарцова Ирина Петровна, действующий(ая) на основании документа "" АДМИНИСТРАЦИЯ МУНИЦИПАЛЬНОГО ОБРАЗОВАНИЯ "ТАГАРИНСКИЙ РАЙОН" СМОЛЕНСКОЙ ОБЛАСТИ	

 ДОКУМЕНТ ПОДПИСАН ЭЛЕКТРОННОЙ ПОДПИСЬЮ Сертификат: 00BV056B7401CB38D2B3576ACDC8425108 Владелец: ФЕДЕРАЛЬНАЯ СЛУЖБА ГОСУДАРСТВЕННОЙ РЕГИСТРАЦИИ, КАДАСТРА И КАРТОГРАФИИ Действителен: с 27.06.2023 по 19.09.2024	инициалы, фамилия
полное наименование должности	

Выписка из Единого государственного реестра недвижимости об объекте недвижимости

Описание местоположения земельного участка

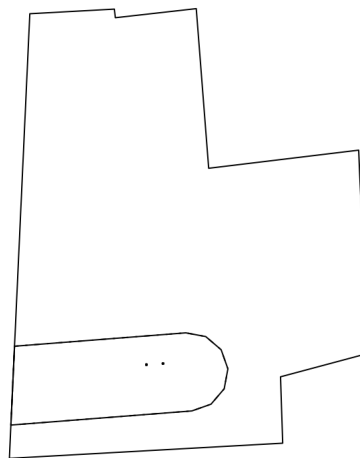
Земельный участок			
вид объекта недвижимости			

Лист № 1 раздела 3	Всего листов раздела 3: 1	Всего разделов: 7	Всего листов выписки: 12
--------------------	---------------------------	-------------------	--------------------------

16.05.2024г. № КУВИ-001/2024-133924091

Кадастровый номер: 67:03:0010107:785

План (чертеж, схема) земельного участка



Масштаб 1:2000      Условные обозначения:

полное наименование должности	инициалы, фамилия
-------------------------------	-------------------



ДОКУМЕНТ ПОДПИСАН  
ЭЛЕКТРОННОЙ ПОДПИСЬЮ

Сертификат: 00ВВ056В7401СВ38D2В3576АСDС8425108  
 Владелец: ФЕДЕРАЛЬНАЯ СЛУЖБА ГОСУДАРСТВЕННОЙ  
 РЕГИСТРАЦИИ, КАДАСТРА И КАРТОГРАФИИ  
 Действителен: с 27.06.2023 по 19.09.2024

## Выписка из Единого государственного реестра недвижимости об объекте недвижимости

## Описание местоположения земельного участка

Земельный участок			
вид объекта недвижимости			
Лист № 1 раздела 3.1	Всего листов раздела 3.1: 1	Всего разделов: 7	Всего листов выписки: 12
16.05.2024г. № КУВИ-001/2024-133924091			
Кадастровый номер:		67:03:0010107:785	

Описание местоположения границ земельного участка							
№ п/п	Номер точки		Дирекционный угол	Горизонтальное проложение, м	Описание закрепления на местности	Кадастровые номера смежных участков	Сведения об адресах правообладателей смежных земельных участков
	начальная	конечная					
1	2	3	4	5	6	7	8
1	1.1.1	1.1.2	86°52.1'	22.7	-	67:03:0010107:149	данные отсутствуют
2	1.1.2	1.1.3	173°34.7'	2.32	-	67:03:0010107:149	данные отсутствуют
3	1.1.3	1.1.4	83°34.9'	21.83	-	67:03:0010107:149	данные отсутствуют
4	1.1.4	1.1.5	175°33.1'	42.94	-	67:03:0010107:149	данные отсутствуют
5	1.1.5	1.1.6	83°6.5'	40.5	-	67:03:0010107:149	данные отсутствуют
6	1.1.6	1.1.7	177°40.6'	5.42	-	67:03:0010107:149	данные отсутствуют
7	1.1.7	1.1.8	177°27.5'	49.16	-	67:03:0010107:784	данные отсутствуют
8	1.1.8	1.1.9	255°0.9'	24.17	-	67:03:0010107:784	данные отсутствуют
9	1.1.9	1.1.10	178°8.0'	17.81	-	67:03:0010107:784	данные отсутствуют
10	1.1.10	1.1.11	266°49.3'	73.38	-	данные отсутствуют	данные отсутствуют
11	1.1.11	1.1.1	2°37.9'	119.36	-	данные отсутствуют	данные отсутствуют
12	1.1.11	1.1.11			данные отсутствуют	67:03:0010107:962	адрес отсутствует
13	1.2.12	1.2.13	181°54.5'	0.3	данные отсутствуют	67:03:0000000:307(45)	данные отсутствуют
14	1.2.13	1.2.14	91°50.9'	0.31	данные отсутствуют	67:03:0000000:307(45)	данные отсутствуют
15	1.2.14	1.2.15	1°54.5'	0.3	данные отсутствуют	67:03:0000000:307(45)	данные отсутствуют
16	1.2.15	1.2.12	271°50.9'	0.31	данные отсутствуют	67:03:0000000:307(45)	данные отсутствуют
17	1.3.16	1.3.17	180°0.0'	0.29	данные отсутствуют	67:03:0000000:307(46)	данные отсутствуют
18	1.3.17	1.3.18	91°50.9'	0.31	данные отсутствуют	67:03:0000000:307(46)	данные отсутствуют
19	1.3.18	1.3.19	1°58.5'	0.29	данные отсутствуют	67:03:0000000:307(46)	данные отсутствуют
20	1.3.19	1.3.16	271°47.4'	0.32	данные отсутствуют	67:03:0000000:307(46)	данные отсутствуют



ДОКУМЕНТ ПОДПИСАН  
ЭЛЕКТРОННОЙ ПОДПИСЬЮ

Сертификат: 00BV056B7401CB38D2B3576ACDC8425108

Владелец: ФЕДЕРАЛЬНАЯ СЛУЖБА ГОСУДАРСТВЕННОЙ

РЕГИСТРАЦИИ, КАДАСТРА И КАРТОГРАФИИ

Действителен: с 27.06.2023 по 19.09.2024

полное наименование должности


инициалы, фамилия

Выписка из Единого государственного реестра недвижимости об объекте недвижимости

Описание местоположения земельного участка

Земельный участок			
вид объекта недвижимости			
Лист № 1 раздела 3.2	Всего листов раздела 3.2: 1	Всего разделов: 7	Всего листов выписки: 12
16.05.2024г. № КУВИ-001/2024-133924091			
Кадастровый номер:		67:03:0010107:785	

Сведения о характерных точках границы земельного участка				
Система координат МСК 67, зона 2				
Номер точки	Координаты, м		Описание закрепления на местности	Средняя квадратичная погрешность определения координат характерных точек границ земельного участка, м
	X	Y		
1	2	3	4	5
1	546504.83	2218621.42	-	0.1
2	546385.6	2218615.94	-	0.1
3	546389.67	2218689.21	-	0.1
4	546407.47	2218688.63	-	0.1
5	546413.72	2218711.98	-	0.1
6	546462.83	2218709.8	-	0.1
7	546468.25	2218709.58	-	0.1
8	546463.39	2218669.37	-	0.1
9	546506.2	2218666.04	-	0.1
10	546503.76	2218644.35	-	0.1
11	546506.07	2218644.09	-	0.1
1	546504.83	2218621.42	-	0.1
1	546410.89	2218652.54	-	0.1
2	546410.88	2218652.85	-	0.1
3	546410.58	2218652.84	-	0.1
4	546410.59	2218652.53	-	0.1
1	546410.89	2218652.54	-	0.1
1	546411.18	2218656.96	-	0.1
2	546411.17	2218657.28	-	0.1
3	546410.88	2218657.27	-	0.1
4	546410.89	2218656.96	-	0.1
1	546411.18	2218656.96	-	0.1

	 <p>ДОКУМЕНТ ПОДПИСАН ЭЛЕКТРОННОЙ ПОДПИСЬЮ</p> <p>Сертификат: 00BV056B7401CB38D2B3576ACDC8425108 Владелец: ФЕДЕРАЛЬНАЯ СЛУЖБА ГОСУДАРСТВЕННОЙ РЕГИСТРАЦИИ, КАДАСТРА И КАРТОГРАФИИ Действителен: с 27.06.2023 по 19.09.2024</p>	
полное наименование должности	инициалы, фамилия	

Выписка из Единого государственного реестра недвижимости об объекте недвижимости  
Сведения о частях земельного участка

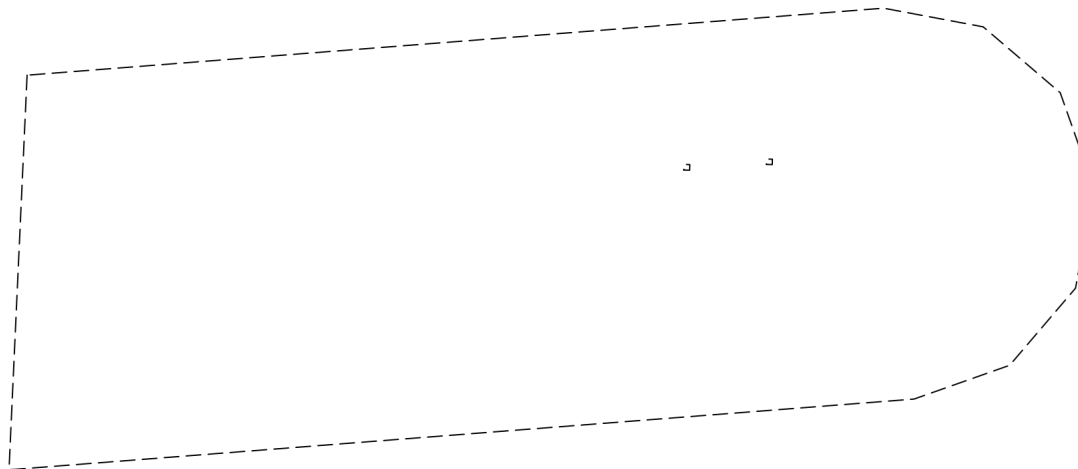
Земельный участок			
вид объекта недвижимости			

Лист № 1 раздела 4	Всего листов раздела 4: 2	Всего разделов: 7	Всего листов выписки: 12
--------------------	---------------------------	-------------------	--------------------------

16.05.2024г. № КУВИ-001/2024-133924091

Кадастровый номер: 67:03:0010107:785

План (чертеж, схема) части земельного участка      Учетный номер части: 67:03:0010107:785/1



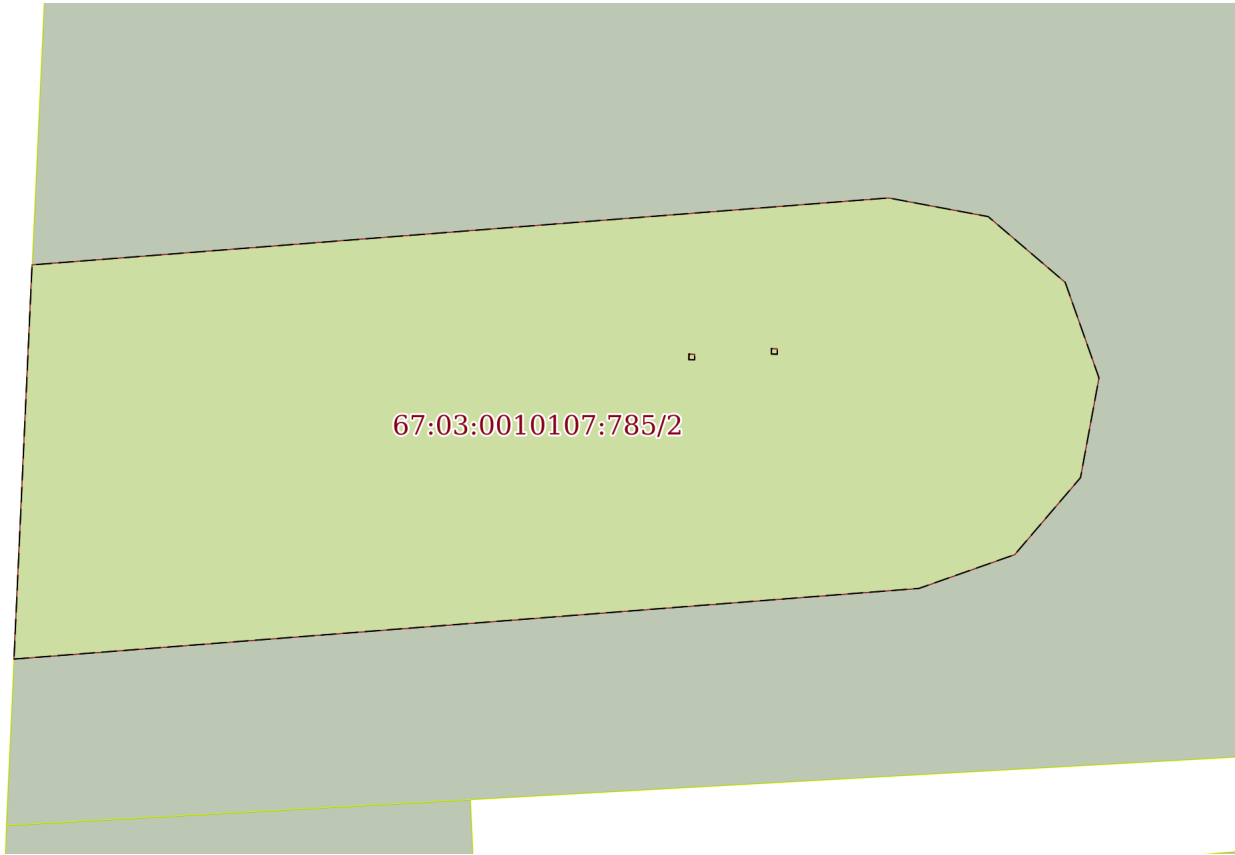
Масштаб 1:400      Условные обозначения:

полное наименование должности	инициалы, фамилия
-------------------------------	-------------------



ДОКУМЕНТ ПОДПИСАН  
ЭЛЕКТРОННОЙ ПОДПИСЬЮ

Сертификат: 00ВВ056В7401СВ38D2В3576АСDС8425108  
Владелец: ФЕДЕРАЛЬНАЯ СЛУЖБА ГОСУДАРСТВЕННОЙ  
РЕГИСТРАЦИИ, КАДАСТРА И КАРТОГРАФИИ  
Действителен: с 27.06.2023 по 19.09.2024

Земельный участок			
вид объекта недвижимости			
Лист № 2 раздела 4	Всего листов раздела 4: 2	Всего разделов: 7	Всего листов выписки: 12
16.05.2024г. № КУВИ-001/2024-133924091			
Кадастровый номер:		67:03:0010107:785	
План (чертеж, схема) части земельного участка		Учетный номер части: 67:03:0010107:785/2	
			
Масштаб 1:400	Условные обозначения:		

полное наименование должности	 ДОКУМЕНТ ПОДПИСАН ЭЛЕКТРОННОЙ ПОДПИСЬЮ	инициалы, фамилия
	Сертификат: 00ВВ056В7401СВ38D2В3576АСDС8425108 Владелец: ФЕДЕРАЛЬНАЯ СЛУЖБА ГОСУДАРСТВЕННОЙ РЕГИСТРАЦИИ, КАДАСТРА И КАРТОГРАФИИ Действителен: с 27.06.2023 по 19.09.2024	



Выписка из Единого государственного реестра недвижимости об объекте недвижимости  
Сведения о частях земельного участка

Земельный участок			
вид объекта недвижимости			
Лист № 1 раздела 4.1	Всего листов раздела 4.1: 2	Всего разделов: 7	Всего листов выписки: 12
16.05.2024г. № КУВИ-001/2024-133924091			
Кадастровый номер:		67:03:0010107:785	

Учетный номер части	Площадь, м2	Содержание ограничения в использовании или ограничения права на объект недвижимости или обременения объекта недвижимости
1	2	3
67:03:0010107:785/1	1160	вид ограничения (обременения): ограничения прав на земельный участок, предусмотренные статьей 56 Земельного кодекса Российской Федерации; Срок действия: не установлен; реквизиты документа-основания: документ, содержащий необходимые для внесения в государственный кадастр недвижимости сведения об установлении или изменении территориальной зоны или зоны с особыми условиями использования территорий, либо об отмене установления такой зоны от 08.10.2019 № б/н; документ, воспроизводящий сведения, содержащиеся в решении об установлении или изменении границ зон с особыми условиями использования территорий от 08.10.2019 № б/н; постановление Правительства Российской Федерации "О порядке установления охранных зон объектов электросетевого хозяйства и особых условий использования земельных участков, расположенных в границах таких зон" от 24.02.2009 № 160 выдан: Правительство РФ; решение о согласовании границ охранной зоны объекта электросетевого хозяйства от 19.09.2019 № С-487 выдан: Федеральная служба по экологическому, технологическому и атомному надзору (Ростехнадзор) Межрегиональное технологическое управление; Содержание ограничения (обременения): Содержание ограничений режима использования объектов недвижимости в границах зоны с особыми условиями использования территории установлено п.п. 8, 9, 10 и 11 Правил установления охранных зон объектов электросетевого хозяйства, утвержденных Постановлением Правительства Российской Федерации от 24.02.2009 г. №160 "О порядке установления охранных зон объектов электросетевого хозяйства и особых условий использования земельных участков, расположенных в границах таких зон".; Реестровый номер границы: 67:03-6.474; Вид объекта реестра границ: Зона с особыми условиями использования территории; Вид зоны по документу: Зона с особыми условиями использования территории Л 10кВ №07 РП 02; Тип зоны: Охранная зона инженерных коммуникаций
67:03:0010107:785/2	1160	вид ограничения (обременения): ограничения прав на земельный участок, предусмотренные статьей 56 Земельного кодекса Российской Федерации; Срок действия: не установлен; реквизиты документа-основания: документ, содержащий необходимые для внесения в государственный кадастр недвижимости сведения об установлении или изменении территориальной зоны или зоны с особыми условиями использования территорий, либо об отмене установления такой зоны от 05.11.2019 № б/н; документ, воспроизводящий сведения, содержащиеся в решении об установлении или изменении границ зон с особыми условиями использования территорий от 05.11.2019 № б/н; решение о согласовании границ охранной зоны объекта электросетевого хозяйства от 19.09.2019 № С-487 выдан: Федеральная служба по экологическому, технологическому и



ДОКУМЕНТ ПОДПИСАН  
ЭЛЕКТРОННОЙ ПОДПИСЬЮ

Сертификат: 00BV056B7401CB38D2B3576ACDC8425108

Владелец: ФЕДЕРАЛЬНАЯ СЛУЖБА ГОСУДАРСТВЕННОЙ  
РЕГИСТРАЦИИ, КАДАСТРА И КАРТОГРАФИИ  
Действителен: с 27.06.2023 по 19.09.2024

полное наименование должности

инициалы, фамилия

Земельный участок			
вид объекта недвижимости			
Лист № 2 раздела 4.1	Всего листов раздела 4.1: 2	Всего разделов: 7	Всего листов выписки: 12
16.05.2024г. № КУВИ-001/2024-133924091			
Кадастровый номер:		67:03:0010107:785	
		<p>атомному надзору (Ростехнадзор) Межрегиональное Технологическое Управление; постановление Правительства Российской Федерации "О порядке установления охранных зон объектов электросетевого хозяйства и особых условий использования земельных участков, расположенных в границах таких зон" от 24.02.2009 № 160 выдан: Правительство РФ; Содержание ограничения (обременения): Содержание ограничений режима использования объектов недвижимости в границах зоны с особыми условиями использования территории установлено п.п. 8, 9, 10 и 11 Правил установления охранных зон объектов электросетевого хозяйства, утвержденных Постановлением Правительства Российской Федерации от 24.02.2009г. №160 "О порядке установления охранных зон объектов электросетевого хозяйства и особых условий использования земельных участков, расположенных в границах таких зон; Реестровый номер границы: 67:03-6.486; Вид объекта реестра границ: Зона с особыми условиями использования территории; Вид зоны по документу: Зона с особыми условиями использования территории Л 10кВ №07 РП 02; Тип зоны: Охранная зона инженерных коммуникаций</p>	

полное наименование должности	 ДОКУМЕНТ ПОДПИСАН ЭЛЕКТРОННОЙ ПОДПИСЬЮ Сертификат: 00BV056B7401CB38D2B3576ACDC8425108 Владелец: ФЕДЕРАЛЬНАЯ СЛУЖБА ГОСУДАРСТВЕННОЙ РЕГИСТРАЦИИ, КАДАСТРА И КАРТОГРАФИИ Действителен: с 27.06.2023 по 19.09.2024	инициалы, фамилия
-------------------------------	---	-------------------

## Выписка из Единого государственного реестра недвижимости об объекте недвижимости

## Сведения о частях земельного участка

Земельный участок			
вид объекта недвижимости			
Лист № 1 раздела 4.2	Всего листов раздела 4.2: 2	Всего разделов: 7	Всего листов выписки: 12
16.05.2024г. № КУВИ-001/2024-133924091			
Кадастровый номер:		67:03:0010107:785	

## Сведения о характерных точках границы части (частей) земельного участка

Учетный номер части: 67:03:0010107:785/1

## Система координат

Номер точки	Координаты, м		Описание закрепления на местности	Средняя квадратичная погрешность определения координат характерных точек границ земельного участка, м
	X	Y		
1	2	3	4	5
1	546415.67	2218617.32	-	-
2	546419.26	2218663.24	-	-
3	546418.26	2218668.58	-	-
4	546414.73	2218672.71	-	-
5	546409.61	2218674.52	-	-
6	546404.26	2218673.53	-	-
7	546400.13	2218670	-	-
8	546398.32	2218664.87	-	-
9	546394.53	2218616.35	-	-
1	546415.67	2218617.32	-	-
1	546410.59	2218652.53	-	-
2	546410.58	2218652.84	-	-
3	546410.88	2218652.85	-	-
4	546410.89	2218652.54	-	-
1	546410.59	2218652.53	-	-
1	546410.89	2218656.96	-	-
2	546410.88	2218657.27	-	-
3	546411.17	2218657.28	-	-
4	546411.18	2218656.96	-	-
1	546410.89	2218656.96	-	-



ДОКУМЕНТ ПОДПИСАН  
ЭЛЕКТРОННОЙ ПОДПИСЬЮ

Сертификат: 00ВВ056В7401СВ38D2В3576АСDC8425108

Владелец: ФЕДЕРАЛЬНАЯ СЛУЖБА ГОСУДАРСТВЕННОЙ

РЕГИСТРАЦИИ, КАДАСТРА И КАРТОГРАФИИ

Действителен: с 27.06.2023 по 19.09.2024

полное наименование должности

инициалы, фамилия

Земельный участок			
вид объекта недвижимости			
Лист № 2 раздела 4.2	Всего листов раздела 4.2: 2	Всего разделов: 7	Всего листов выписки: 12

16.05.2024г. № КУВИ-001/2024-133924091

Кадастровый номер: 67:03:0010107:785

## Сведения о характерных точках границы части (частей) земельного участка

Учетный номер части: 67:03:0010107:785/2

## Система координат

Номер точки	Координаты, м		Описание закрепления на местности	Средняя квадратичная погрешность определения координат характерных точек границ земельного участка, м
	X	Y		
1	2	3	4	5
1	546394.53	2218616.35	-	-
2	546415.67	2218617.32	-	-
3	546419.26	2218663.24	-	-
4	546418.26	2218668.58	-	-
5	546414.73	2218672.71	-	-
6	546409.61	2218674.52	-	-
7	546404.26	2218673.53	-	-
8	546400.13	2218670	-	-
9	546398.32	2218664.87	-	-
1	546394.53	2218616.35	-	-
1	546410.89	2218652.54	-	-
2	546410.59	2218652.53	-	-
3	546410.58	2218652.84	-	-
4	546410.88	2218652.85	-	-
1	546410.89	2218652.54	-	-
1	546411.18	2218656.96	-	-
2	546410.89	2218656.96	-	-
3	546410.88	2218657.27	-	-
4	546411.17	2218657.28	-	-
1	546411.18	2218656.96	-	-



ДОКУМЕНТ ПОДПИСАН  
ЭЛЕКТРОННОЙ ПОДПИСЬЮ

Сертификат: 00ВВ056В7401СВ38D2В3576АСDC8425108

Владелец: ФЕДЕРАЛЬНАЯ СЛУЖБА ГОСУДАРСТВЕННОЙ

РЕГИСТРАЦИИ, КАДАСТРА И КАРТОГРАФИИ

Действителен: с 27.06.2023 по 19.09.2024

полное наименование должности

инициалы, фамилия